

w sprawie wystąpienia do Wojewody Podkarpackiego z wnioskiem o przekazanie nieruchomości na rzecz mienia komunalnego.

Na podstawie art. 18 ust. 1 ustawy z dnia 8 marca 1990 roku o samorządzie gminnym (t. j. Dz. U. z 2013 roku, poz. 594) oraz art. 5 ust. 4 ustawy z dnia 10 maja 1990 roku Przepisy wprowadzające ustawę o samorządzie terytorialnym i ustawę o pracownikach samorządowych (Dz. U. Nr 32, poz. 191 z późn. zm.) **Rada Gminy Cisna**

u c h w a l a

co następuje:

§ 1

Wystąpić do Wojewody Podkarpackiego z wnioskiem o przekazanie na rzecz mienia komunalnego nieruchomości:

-oznaczonej jako działka nr 790/14 o powierzchni 0,0730 ha położonej w obrębie ewidencyjnym Wetlina, zabudowanej oczyszczalnią ścieków wraz z siecią kanalizacyjną,

-oznaczonych jako działki nr 416/2 o powierzchni 0,0049 ha, nr 416/3 o powierzchni 0,0156 ha położonych w obrębie ewidencyjnym Smerek, zabudowanych studnią głębinową, zbiornikiem wyrównawczym oraz siecią wodociągową,

-oznaczonej jako działka nr 218/22 o powierzchni 0,01 ha położonej w obrębie ewidencyjnym Dołżyca, zabudowanej studnią głębinową, zbiornikiem wyrównawczym oraz siecią wodociągową,

-oznaczonej jako działka nr 398 o powierzchni 0,0786 ha, położonej w obrębie ewidencyjnym Cisna, zabudowanej studnią głębinową, budynkiem stacji uzdatniania wody oraz ogrodzeniem,

-oznaczonej jako działka nr 133/4 o powierzchni 0,0180 ha, położonej w obrębie ewidencyjnym Cisna stanowiącej drogę dojazdową do działki 398,

-oznaczonej jako działka nr 382/3 o powierzchni 0,0689 ha, położonej w obrębie ewidencyjnym Cisna, zbudowanej zbiornikiem wyrównawczym, ogrodzeniem, siecią wodociągową oraz linią kablową.

§ 2

Szczegółowe uzasadnienie przeznaczenia nieruchomości na realizację zadań gminnych zawierać będzie wniosek Wójta Gminy Cisna.

§ 3

Wykonanie uchwały zleca się Wójtowi Gminy.

§ 4

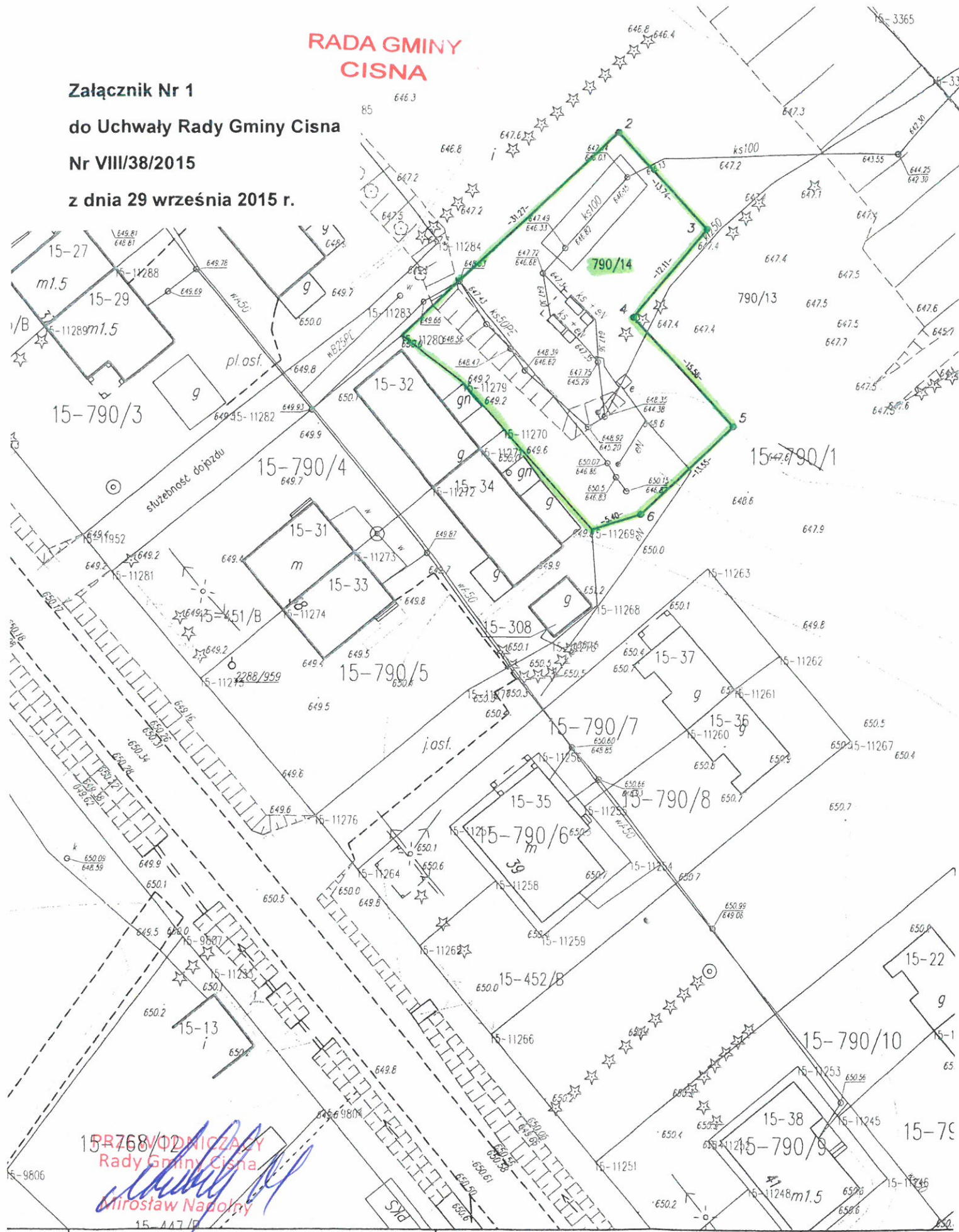
Uchwała wchodzi w życie z dniem podjęcia.

**PRZEWODNICZĄCY
Rady Gminy Cisna:**

Mirosław Nadolny
Mirosław Nadolny

**RADA GMINY
CISNA**

**Załącznik Nr 1
do Uchwały Rady Gminy Cisna
Nr VIII/38/2015
z dnia 29 września 2015 r.**



15-790/14
PRZEMISŁOWY
Rady Gminy Cisna
Miroslaw Nardolny

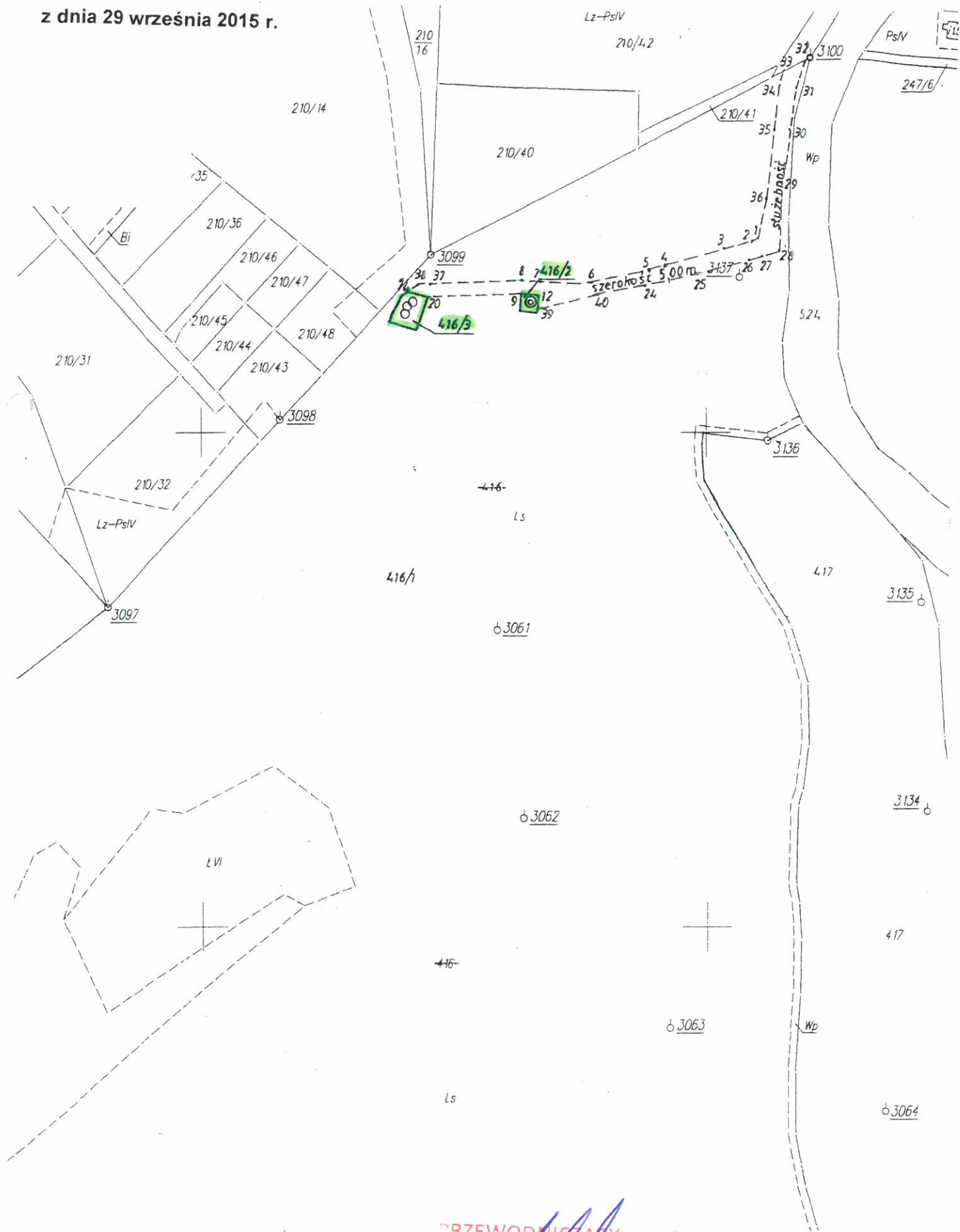
OBRĘB EWIDENCYJNY WETLINA
skala 1:500

Wykazane
na mapie nieruchomości podlegające
podziałowi są zgodne z danymi
ewidencyjnymi

Mapę wykonał: Tor
Data: 20.06.2015 g
Rejestr: Gn.6640.1.

Załącznik Nr 2
do Uchwały Rady Gminy Cisna
Nr VIII/38/2015
z dnia 29 września 2015 r.

RADA GMINY
CISNA



OBRĘB EWIDENCYJNY SMEREK
skala 1:2000

PRZEWODNICZĄCY
Rady Gminy Cisna
Miroslaw Nadolny

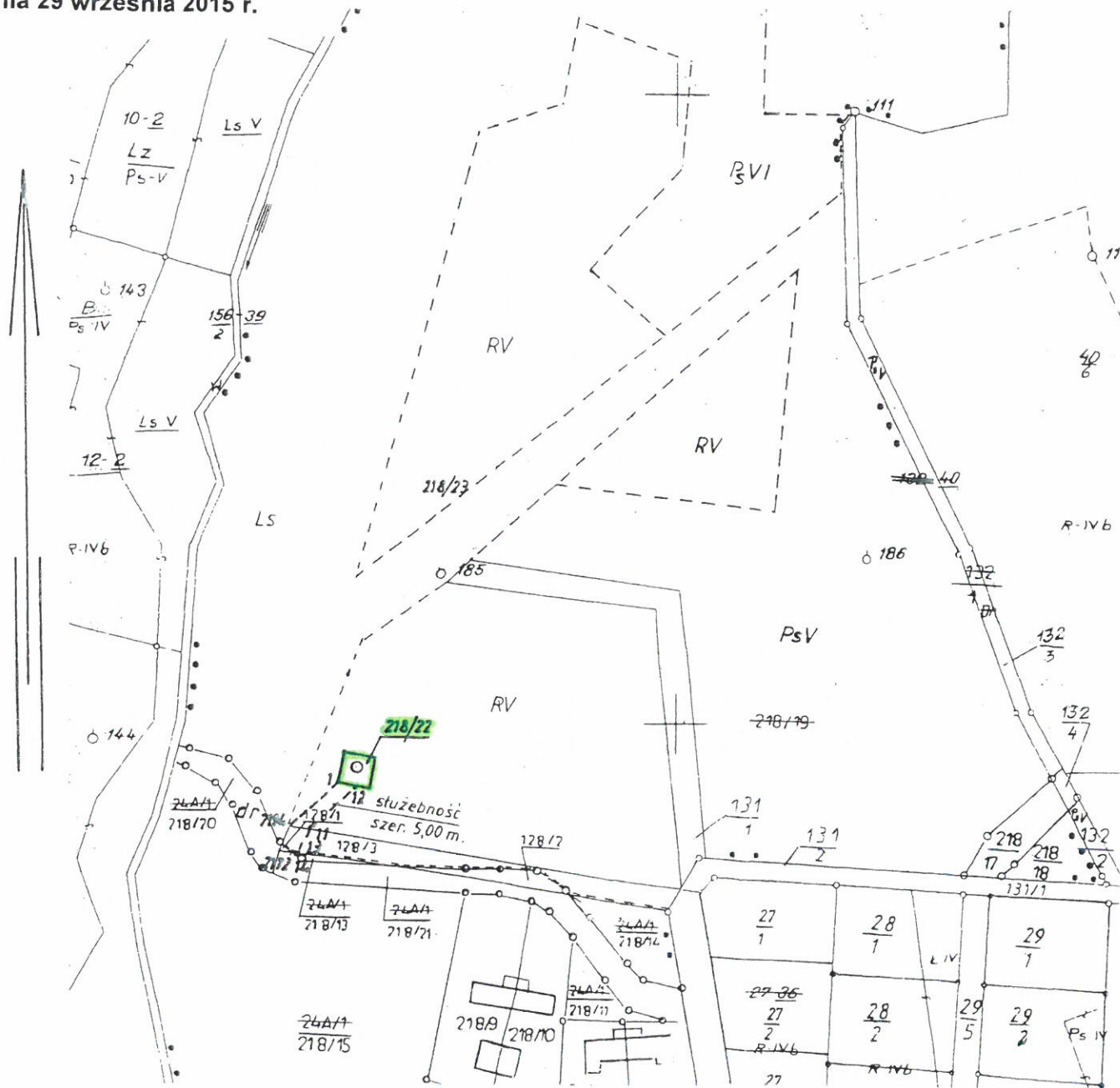
Załącznik Nr 3

do Uchwały Rady Gminy Cisna

Nr VIII/38/2015

z dnia 29 września 2015 r.

RADA GMINY
CISNA



GEODETA UPRAWNIONY
Mieczysław Rodzeń
świad. Nr 10982 MGPIB
35-664 Rzeszów, ul. Kowallei 6
tel. 017 85 744 36, 0509 778 239

PRZEWODNICZĄCY
Rady Gminy Cisna
Miroslaw Naddiny

Woj. PODKARPACIE
Pow. LESKO

MAPA Z PROJEKTEM
PODZIAŁU NIERUCHOMOŚCI

Wykazane na mapie granice
nieruchomości podlegającej
podziałowi są zgodne
z danymi ewidencyjnymi.

Mapę wykonał: Adam Żądło

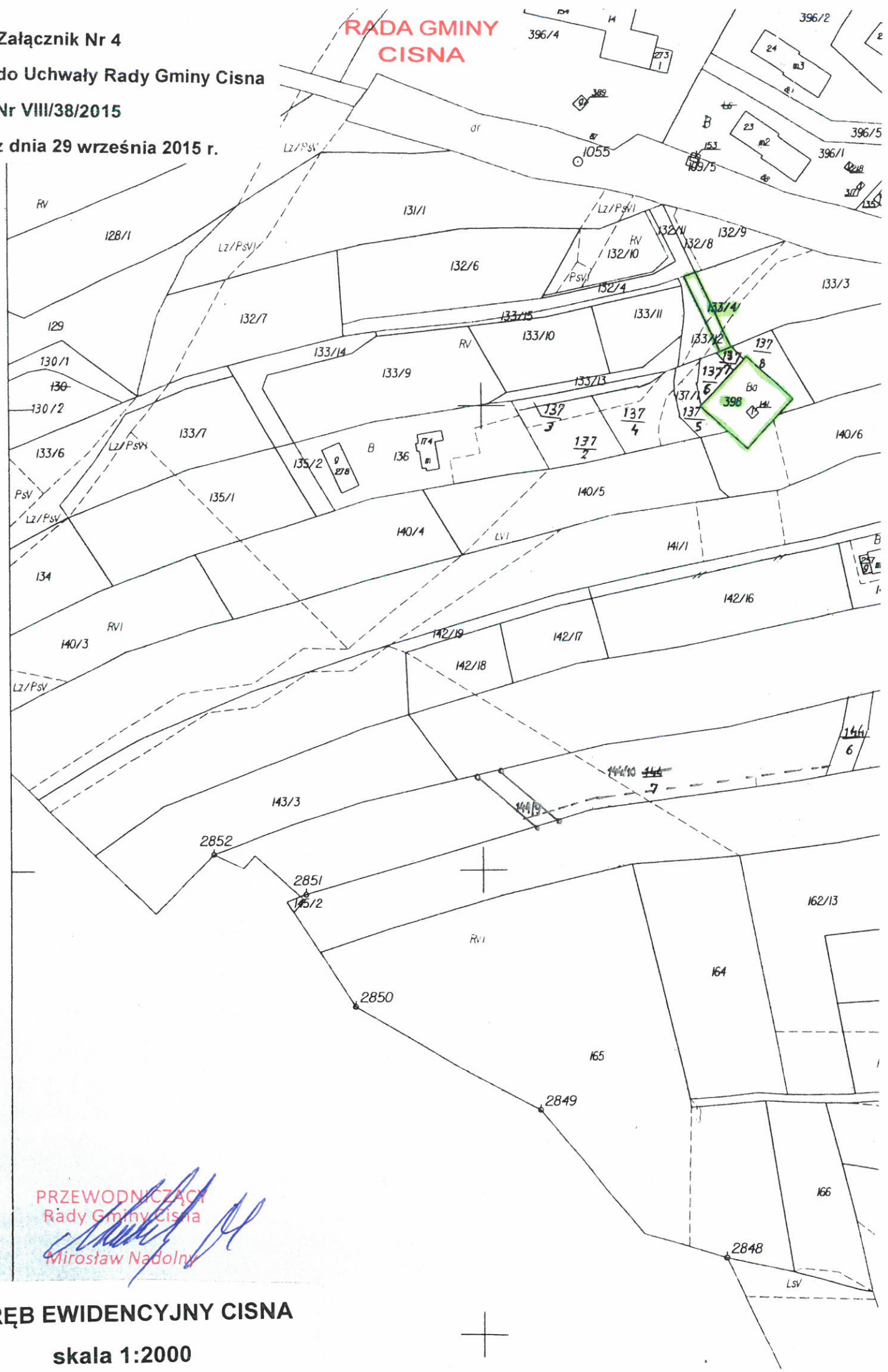
Data: 01.12.2010 r.
L.k.s.rob. 5867/24/2010
USŁUGI GEODEZYJNE
Adam Żądło
35-510 Rzeszów, ul. Słusarczyka 3
tel. +48 698 615 339
NIP 667-000-48-35 REGON 370178022

OBRĘB EWIDENCYJNY DOŁŻYCA

skala 1:2000

Załącznik Nr 4
do Uchwały Rady Gminy Cisna
Nr VIII/38/2015
z dnia 29 września 2015 r.

**RADA GMINY
CISNA**



PRZEWODNICZĄCY
Rady Gminy Cisna
Mirosław Nadolny

OBRĘB EWIDENCYJNY CISNA
skala 1:2000

**RADA GMINY
CISNA**

Załącznik Nr 5

do Uchwały Rady Gminy Cisna

Nr VIII/38/2015

z dnia 29 września 2015 r.



PRZEWODNICZĄCY
Rady Gminy Cisna
Mirosław Nadolny

Województwo: **PODKARPACKIE**

Powiat: **LESKI**

Jednostka ewidencyjna: Cisna

Obręb ewidencyjny: 2 Cisna